
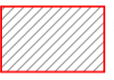




LEGENDA

-  Zakres opracowania
-  Budynek objęty opracowaniem
-  Wejścia do budynku
-  Projektowana żwirowa opaska wokół budynku

Lokalizacja projektowanej pompy ciepła powietrze/woda - 16 kW Qmax = 15,82kW

Skala 1:500

Poswiadcza się zgodność niniejszej kopii z treścią materiału państwowego zasobu geodezyjnego i kartograficznego

Organ prowadzący państwowy zasób geodezyjny i kartograficzny 108.05 URZĄD MIASTA PŁOCKA Wydział Geodezji Osrodek Dokumentacji Geodezyjno-Kartograficznej 108.34

Nazwa materiału zasobu Mapa zasadnicza

Identyfikator ewidencyjny materiału zasobu P.146201_1 6642.1478.2010

Data wydania kopii 107.51 13.09.2016

Imię, nazwisko i podpis osoby odpowiedzialnej za materiał Zas. Prezydenta Miasta Płocka

108.48 Osrodek Dokumentacji Geodezyjno-Kartograficznej

INWESTPROJEKT - ZACHÓD
Spółka z o.o. Łódź ul. Narutowicza 7/9



nazwa obiektu	BUDYNEK SPPP PŁOCK - REMONT BUDYNKU		branza	
adres	Płock, ul. Zglenieckiego 42, działka nr 1/1, obręb 1, Gm. Biała Stara		arch	
temat rysunku	Projekt zagospodarowania terenu		skala	1:500
projektant	mgr inż. arch. B. Czyżykowski nr upr. 440/89/WV	podpis	data	09.2016
asystent proj.	mgr inż. arch. Aleksandra Skwarska	podpis	data	09.2016
sprawdz.	mgr inż. arch. A. Adamczewska nr upr. 386/69	podpis	data	09.2016
nr rys.			nr strony	1