
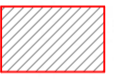




LEGENDA

-  Zakres opracowania
-  Budynek objęty opracowaniem
-  Wejścia do budynku
-  Projektowana żwirowa opaska wokół budynku

Lokalizacja projektowanej pompy ciepła powietrze/woda - 16 kW $Q_{max} = 15,82 kW$

Skala 1:500

Poswiadcza się zgodność niniejszej kopii z treścią materiału państwowego zasobu geodezyjnego i kartograficznego

Organ prowadzący państwowy zasób geodezyjny i kartograficzny	108.05	URZĄD MIASTA PŁOCKA Wydział Geodezji Osrodek Dokumentacji Geodezyjno - Kartograficznej
Nazwa materiału zasobu		Mapa zasadnicza
Identyfikator ewidencyjny materiału zasobu		P.146201_1. 6642.1478.2010
Data wydania kopii		13.09.2016
Imię, nazwisko i podpis osoby odpowiedzialnej za odczyt		Z up. Prezydenta Miasta Płocka

INWESTPROJEKT - ZACHÓD

Spółka z o.o. Łódź ul. Narutowicza 7/9

nazwa obiektu	BUDYNEK SPPP PŁOCK - REMONT BUDYNKU		branza	
adres	Płock, ul. Zglenieckiego 42, działka nr 1/1, obręb 1, Gm. Biała Stara		arch	
temat rysunku	Projekt zagospodarowania terenu		skala	1:500
projektant	mgr inż. arch. B. Czyżykowski nr upr. 440/89/WV	podpis	data	09.2016
asystent proj.	mgr inż. arch. Aleksandra Skwarska	podpis	data	09.2016
sprawdz.	mgr inż. arch. A. Adamczewska nr upr. 386/69	podpis	data	09.2016
nr rys.			nr strony	1